



Latvian Development Regional, National Development Plan 2020

Latvian Development Regional, National Development Plan 2020

Latvian Development Regional, National Development Plan 2020

Latvian Development Regional, National Development Plan 2020

Latvian Development Regional, National Development Plan 2020

Latvian Development Regional, National Development Plan 2020

Latvian Development Regional, National Development Plan 2020

Latvian Development Regional, National Development Plan 2020

Latvian Development Regional, National Development Plan 2020

Latvian Development Regional, National Development Plan 2020

Latvian Development Regional, National Development Plan 2020

Latvian Development Regional, National Development Plan 2020

Latvian Development Regional, National Development Plan 2020

Latvian Development Regional, National Development Plan 2020

Latvian Development Regional, National Development Plan 2020

Latvian Development Regional, National Development Plan 2020

Latvian Development Regional, National Development Plan 2020

Latvian Development Regional, National Development Plan 2020

Latvian Development Regional, National Development Plan 2020

Latvian Development Regional, National Development Plan 2020

Latvian Development Regional, National Development Plan 2020

Latvian Development Regional, National Development Plan 2020

Latvian Development Regional, National Development Plan 2020

Latvian Development Regional, National Development Plan 2020

Latvian Development Regional, National Development Plan 2020

Latvian Development Regional, National Development Plan 2020

Latvian Development Regional, National Development Plan 2020

Latvian Development Regional, National Development Plan 2020

Latvian Development Regional, National Development Plan 2020

Latvian Development Regional, National Development Plan 2020

Latvian Development Regional, National Development Plan 2020

Latvian Development Regional, National Development Plan 2020

Latvian Development Regional, National Development Plan 2020

Latvian Development Regional, National Development Plan 2020

Latvian Development Regional, National Development Plan 2020

Latvian Development Regional, National Development Plan 2020

Latvian Development Regional, National Development Plan 2020

Latvian Development Regional, National Development Plan 2020

Latvian Development Regional, National Development Plan 2020

Latvian Development Regional, National Development Plan 2020

Latvian Development Regional, National Development Plan 2020

Latvian Development Regional, National Development Plan 2020

Latvian Development Regional, National Development Plan 2020

Latvian Development Regional, National Development Plan 2020

Latvian Development Regional, National Development Plan 2020

Latvian Development Regional, National Development Plan 2020

Latvian Development Regional, National Development Plan 2020

Latvian Development Regional, National Development Plan 2020

Latvian Development Regional, National Development Plan 2020

Latvian Development Regional, National Development Plan 2020

Latvian Development Regional, National Development Plan 2020

Latvian Development Regional, National Development Plan 2020

Latvian Development Regional, National Development Plan 2020

Latvian Development Regional, National Development Plan 2020

Latvian Development Regional, National Development Plan 2020

Latvian Development Regional, National Development Plan 2020

Latvian Development Regional, National Development Plan 2020

Latvian Development Regional, National Development Plan 2020

Latvian Development Regional, National Development Plan 2020

Latvian Development Regional, National Development Plan 2020

Latvian Development Regional, National Development Plan 2020

Latvian Development Regional, National Development Plan 2020

Latvian Development Regional, National Development Plan 2020

Latvian Development Regional, National Development Plan 2020

Latvian Development Regional, National Development Plan 2020

Latvian Development Regional, National Development Plan 2020

Latvian Development Regional, National Development Plan 2020

Latvian Development Regional, National Development Plan 2020

Latvian Development Regional, National Development Plan 2020

Latvian Development Regional, National Development Plan 2020

Latvian Development Regional, National Development Plan 2020

Latvian Development Regional, National Development Plan 2020

Latvian Development Regional, National Development Plan 2020

Latvian Development Regional, National Development Plan 2020

Latvian Development Regional, National Development Plan 2020

Latvian Development Regional, National Development Plan 2020

Latvian Development Regional, National Development Plan 2020

Latvian Development Regional, National Development Plan 2020

Latvian Development Regional, National Development Plan 2020

Latvian Development Regional, National Development Plan 2020

Latvian Development Regional, National Development Plan 2020

Туристическая карта Видземе

Северная Латвия



Достопримечательности

1. Музей Даугавы. Поместье Доле, исторические экспозиции, рыбачьи орудия труда, парк, обнажение доломитовых пород, наблюдение за птицами. I Salaspils novads, +371 67216367, daugavas.muzejs@inbox.lv, www.daugavasmuzejs.lv •A4

2. Саласпилский мемориальный ансамбль. Один из крупнейших в Европе скульптурных комплексов памяти жертв нацизма, гигантские бетонные скульптуры, выставка. I Salaspils, +371 67945440, +371 29435559 •A4

3. Национальный ботанический сад. Крупнейшая в Европе коллекция растений, современный оранжерейный комплекс, прогулочные дорожки, занятия для школьников. I Salaspils, +371 67945440, +371 22019340, welcome@nbd.gov.lv, www.nbd.gov.lv •A4

4. Центр краеведения Царникавы. Принадлежности для ловли миноги, рыбачий промысел, место для отдыха, лодочная пристань, приготовление и дегустация супа из миноги, экскурсии. I Carnikava, +371 29128086, majja.sarkane@carnikava.lv, www.tourism.carnikava.lv •A3

5. Белая дюна в Саулкрасты. Поход по взморью, природная тропа, дюны, пляж, закат, обзорные места. I Saulkrasti, +371 67952641, tic@saulkrasti.lv, www.visitsaulkrasti.lv •A3

6. Музей велосипедов в Саулкрасты. Коллекция старинных велосипедов, велосипедные принадлежности, прокат велосипедов, экскурсии. I Saulkrasti, info@velomuseum.lv, www.velomuseum.lv •A3

7. Морской парк и пляж с Голубым флагом. Отдых у моря, спортивные площадки, прогулки. I Saulkrasti, +371 67952641, tic@saulkrasti.lv, www.visitsaulkrasti.lv •A3

8. Музей Монхаузена. Восковые фигуры, корабль аттракционов, лесная тропа, тир, экскурсия, места для ночлега, летнее кафе. I Liepupes pagasts, +371 64065633, +371 26576056, minhauzens@minhauzens.lv, www.minhauzens.lv •A2

9. Видземе каменистое побережье. Каменный пляж протяженностью 12 километров, скалы Вецмае: песчанниковый обрывистый берег высотой 6 м, скалы Эжургу, обнажения Зивтиню. I Salacgrivas pagasts, +371 26463025, info@visitsalacgriva.lv, www.visitsalacgriva.lv •A2

10. Луга Ранду и Айнаский северный мол. Заросшие тростником приморские луга, лагуна, природная тропа, башня для наблюдения за птицами, мол из валуно протяженностью 0,5 км. I Ainaži, +371 26463025, info@visitsalacgriva.lv, www.visitsalacgriva.lv •A1

11. Природный парк Сканиялс. Природные тропы, песчанниковые обнажения, пещеры, деревянные скульптуры, экскурсии. I Mazsalacas novads, +371 26429500, turisms@mazsalacasnovads.lv, www.mazsalacca.lv •B1

12. Озеро Буртниеку и его окрестности. Четвертое по величине озеро в Латвии, более 20 пород рыбы, рыбалка, прокат лодок, башня для наблюдения за птицами, песчанниковый обрывистый берег, поместье Буртниеку и приусадебный парк, конный завод Буртниеку, дегустация конопляного масла на хуторе «Адевлешчи», места для ночлега. I Burtnieku pagasts, +371 25770008, turisms@burtniekunovads.lv, www.burtniekunovads.lv •B1

13. Замок Дикли. Поместье XIX века, построенное в стиле неорбарокко, коллекция каминов и картин, гостиница, ресторан, природное СПА, концерты, экскурсии, парк для прогулок. I Dikļu pagasts, +371 64207480, +371 26515445, plis@diklupils.lv, www.diklupils.lv •B2



14. Музей живого серебра. Серебряные скульптуры и украшения, экскурсия по музею и мастерской, дегустация «живой серебряной воды». I Limbaži, +371 29356858, ligita.azuzere@gmail.com, www.sudrabamuzejs.lv •A2

15. Бириньский замок. Неоготическое здание постройки XIX века, гостиница, ресторан, СПА, прогулки верхом, озеро, прокат лодок, природные тропы, экскурсии. I Vidrižu pagasts, +371 29244927, www.birinupils.lv •A3

16. Парк отдыха «Рамкалны». Активный отдых, родевальная трасса, летающее кресло, «Веселые резинки», прокат велосипедов, катание на лыжах, детская автошкола, ресторан, кондитерская, мероприятия. I Inčukalna pagasts, +371 29100280, +371 67972727, info@ramkalni.lv, www.ramkalni.lv •A3

17. «Аэродиум Сигулда». Полет в вертикальном ветровом туннеле. I 47-й километр Видземского шоссе по направлению из Риги, +371 28384400, sigulda@aerodium.lv, www.aerodium.lv •A3

18. Саночно-бобслейная трасса в Сигулде. Катание на бобе или «Вучко», обзор трассы, смотровая платформа. I Sigulda, +371 67973813, +371 29185351, bobtrase@lis.lv, www.bobtrase.lv •A3

19. Парк приключений «Межакикс». Трассы препятствий, стена для скалолазания, прокат велосипедов, катание на коньках, батуты для прыжков на резинке, спортивные площадки, детские аттракционы, гора для катания на лыжах, места для ночлега, трактор. I Sigulda, +371 67976886, info@kakiskalnsls.lv, www.kakiskalnsls.lv •A3

20. Новый Сигулдский замок и поместный комплекс. Поместье XIX века, построенное в неоготическом стиле, творческие мастерские ремесленников и художников и дизайнеров. I Sigulda, +371 67971335, info@sigulda.lv, www.tourism.sigulda.lv •A3

21. Сигулдский замок Ливонского ордена. Средневековый замок, смотровая башня, творческие мастерские, концерты. I Sigulda, +371 67971335, +371 67970263, info@sigulda.lv, www.tourism.sigulda.lv •A3

22. Парк приключений «Тарзан». Трассы препятствий, родевальная трасса, кресельный подъемник, катапульта, гигантские качели, стрельба из лука, детские аттракционы и вечеринки, кафе. I Sigulda, +371 27001187, tarzans@tarzans.lv, www.tarzans.lv •A3

23. Сигулдская канатная дорога. Единственная в Прибалтике канатная дорога, вагончик канатной дороги, поездка, прыжки на резинке, древнее русло Гауи. I Sigulda, +371 28383333, vagonins@lgk.lv, www.cablecar.lv •A3


24. Исторический центр Кримулды. Поместье XIX века, гостиница, СПА, дегустация произведенного в поместье вина, экскурсии, древнее русло Гауи. I Sigulda, +371 67972232, +371 29111619, krimulda@lis.lv, www.krimuldaspils.lv •A3

25. Турайдский музей-заповедник. Средневековый замок, музей, смотровая башня, парк скульптур, поместье, экскурсии, занятия, сувениры. I Krimuldas novads, +371 67972376, turaida.muzejs@apollo.lv, www.turaida-muzejs.lv •A3

26. Пещера Гутмана. Крупнейшая в Прибалтике песчанниковая пещера, источник. I Sigulda, +371 61303030, info.gutmanala@sigulda.lv, www.tourism.sigulda.lv •B3

27. Поместье Малпилс. Восстановленное в XVIII веке поместье немецкого барона, выставки картин, парк, ресторан, места для ночлега. I Mālpils pagasts, +371 67102555, info@malpilsmuiza.lv, www.malpilsmuiza.lv •B3

28. Сафари-парк «Море». Парк диких животных, благородные олени, лани, белые благородные олени, муфлон, дикие кабаны, прогулочный маршрут, сувениры, места для ночлега, место



29. Природные тропы в Лигатне. Дикая природа, птицы, смотровая башня, прогулка по лесу, экскурсии. I Līgatnes pagasts, +371 64153313, dabastakas@ligatne.lv, www.visitligatne.lv •B3

30. Поселок Лигатненской бумажной фабрики. Деревянные постройки XIX века, погребные пещеры, мастерские ремесленников, мостики, мельница, экскурсии. I Vidrižu pagasts, +371 29189707, +371 64053169, info@visitligatne.lv, www.visitligatne.lv •B3

31. Парк Виенкочу. Изделия из дерева, скульптуры, дом из мешков с песком, музей деревенского ремесла, мастерские, прогулочная тропа, места для отдыха и пикника, экскурсии. I Līgatnes pagasts, +371 29329065, info@vienkoci.lv, www.vienkoci.lv •B3

32. Тайный подземный bunker в Лигатне. Убежище на случай ядерной войны, советская столовая, экскурсия, приближенная к реальности игра, места для ночлега. I Līgatne, +371 64161915, ligatne.info@gmail.com, www.bunkurs.lv, www.rehcentrsligatne.lv •B3

33. Мельница Иерико и природные тропы Цецило. Водопады, мельничное колесо, произведения флористики, парк света, лесные животные, кафе, природные тропы — дикая природа. I Drabešu pagasts, +371 28396804, meiere.leva@gmail.com, +371 29477700, cecilutaka@gmail.com, www.ierikudzirnnavas.lv •B3

34. Природная тропа Аматы. Древняя долина реки Аматы, утес Зваргес и другие песчанниковые обнажения, обрывы, экскурсии, геокешинг. I Drabešu pagasts, +371 25669935, turisms@amatsnovads.lv, www.amata.lv •B3

35. Комплекс отдыха «Ракиши». Мини-зоопарк, верблюды, ламы, альпаки, гуанако, прогулки с животными, кафе, места для ночлега. I Drabešu pagasts, +371 20009097, info@kamieli.lv, www.kamieli.lv •B3

36. Арайши. Реконструкция укрепленного латгальского поселения IX—X вв.: озерный замок, развалины средневекового замка, реконструкция жилищ каменного и бронзового веков, экскурсии, ветряная мельница, церковь, Дом ремесленников в поместье Драбешы, игра под открытым небом «Арайшские легенды». I Drabešu pagasts, +371 25669935, ezerpils@amatsnovads.lv, www.amata.lv •B3

37. Комплекс Цесисского замка. Развалины средневекового замка, замок XVIII века, музей, кузница древних украшений, средневековый сад, выставочный дом, парк, световые фонтаны, экскурсии, занятия. I Cēsis, +371 64121815, +371 28318318, plis@cesis.lv, www.cesupils.lv •B2

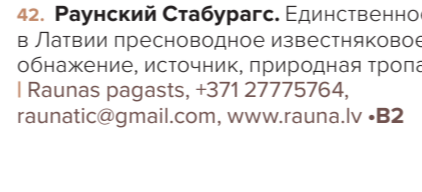
38. Старый город Цесис. Средневековая базилика — лютеранская церковь св. Иоанна, бывшая Рыночная площадь, фонтан, пешеходная средневековая улица, парк, небольшие магазинчики, кафе. I Cēsis, +371 64121815, +371 28318318, info@cesis.lv, www.visit.cesis.lv •B2

39. Детский Научный центр «Зиноо». Интерактивные экспозиции, развивающие игрушки, занятия, экскурсии. I Cēsis, +371 25400228, info@zinoo.lv, www.zinoo.lv •B2

40. Природные тропы Цирулишу. Изменения долины древнего русла Гауи начиная с ледникового периода, информационные стенды, маркированные маршруты, песчанниковые скалы, пещеры, источник, водопад, кемпинг. I Cēsis, +371 64121815, +371 28318318, info@cesis.lv, www.visit.cesis.lv •B2

41. Парк приключений «Озолкалнс». Трассы препятствий, прокат лодок и плотов, гора для катания на лыжах, кемпинг. I Drabešu pagasts, +371 26400200, info@ozolkalns.lv, www.ozolkalns.lv •B2

42. Раунский Стабурагс. Единственное в Латвии пресноводное известняковое обнажение, источник, природная тропа. I Raunas pagasts, +371 27775764, raunatic@gmail.com, www.rauna.lv •B2



Гайский национальный парк



В самом популярном национальном парке Латвии вы можете круглый год ощущать очарование первобытной природы, вновь и вновь возвращаясь в таинственное Средневековье и испытывать прилив адреналина на разнообразных аттракционах!

- 16
- 17
- 18
- 19
- 20
- 21
- 22
- 23
- 24
- 25
- 26
- 29
- 30
- 31
- 32
- 33
- 34
- 35
- 36
- 37
- 38
- 39
- 40
- 41
- 44
- 45
- 46
- 48

www.entergauja.com

EDEN - самые выдающиеся туристические направления Европы



Лигатне 29 30 31 32

www.visitligatne.lv



Цесис 37 38 39 40 41

www.visit.cesis.lv

Видземское взморье



От пляжей с белоснежным песком до песчаных скал, громоздящихся в море валунов и незабываемых закатов — подыщите волнующей прибрежной красоты!

4 5 6 7 8 9 10 14 15

facebook.com/VidzemeCoast

Полезная информация

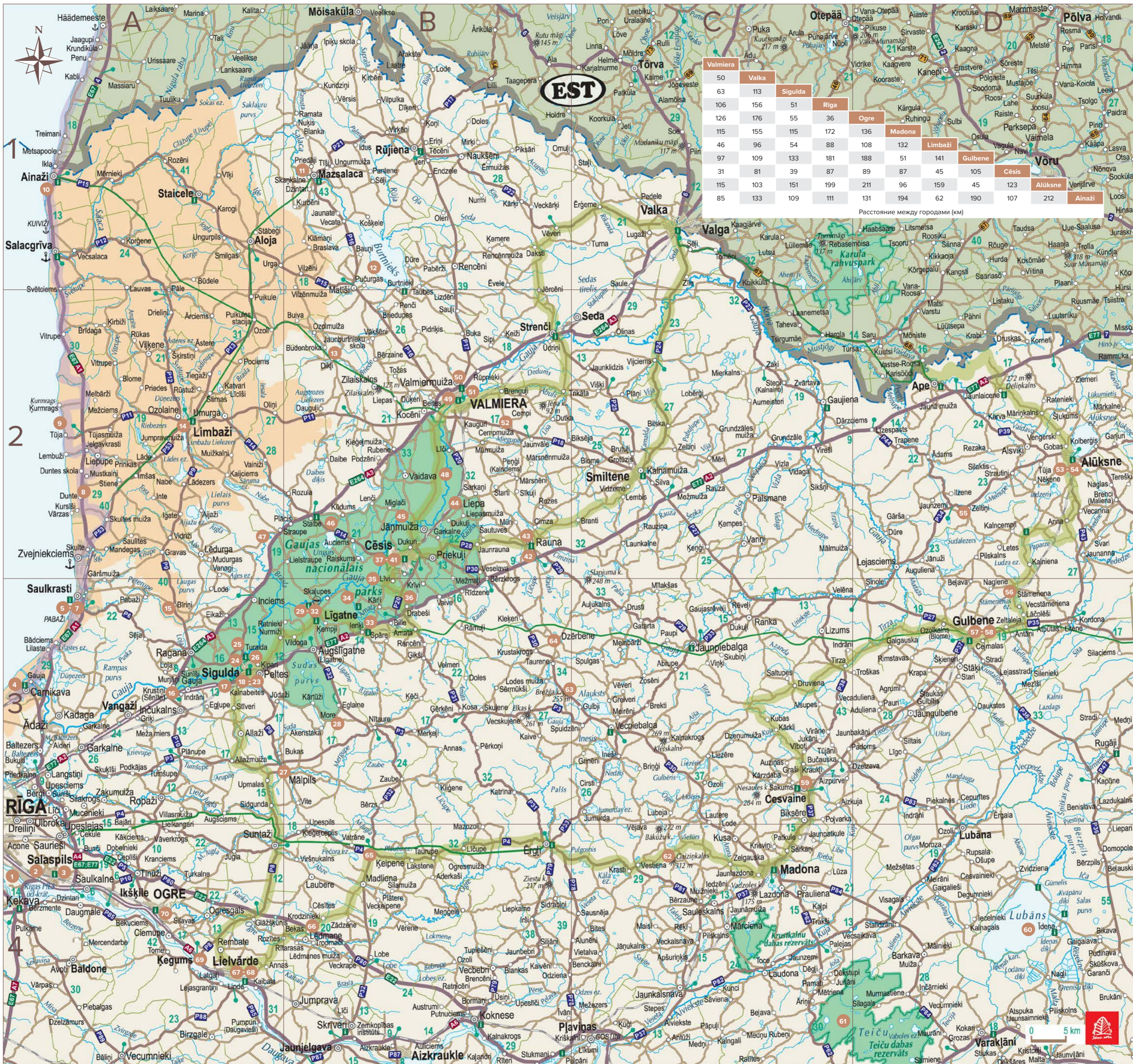
Видземе

- +2
- +3 летом
- в сельской местности желательно иметь наличные евро
- тысячи бесплатных точек доступа к Wi-Fi
- www.balticmaps.eu
- www.balticroads.net
- латышский - государственный язык Латвии
- русский - широко распространенный

Средняя температура °C / месяц

1 2 3 4 5 6 7 8 9 10 11 12 -10

- www.riga-airport.com
- www.autoosta.lv
- www.pv.lv



Веломаршруты



Euro Velo

Через Видземе проходят международные маршруты:
 Euro Velo 10 Маршрут вдоль побережья Балтийского моря
 Euro Velo 13 маршрут «Железный занавес»
 www.vidzeme.com
 www.eurovelo.org



Tour de LatEst

Отправляйтесь на поиски приключений по северо-востоку Латвии и юго-востоку Эстонии, где крутые холмы сменяются равнинами, асфальтированные шоссе переходят в грунтовые проселочные дороги, от которых отходят лесные тропы.



Greenways – «Зеленые маршруты»

Маршруты для немоторизованного туризма, проходящие по бывшим железнодорожным веткам Видземе и югу Эстонии, особенно подходят для велосипедистов и пешеходов, для скандинавской ходьбы и прогулок верхом, а зимой — для ходьбы на лыжах и езды на собачьих упряжках.



Via Hanseatica



Отправляйтесь по старинному Ганзейскому пути из Риги до Санкт-Петербурга тремя разными специальными маршрутами и насладитесь очарованием природы, удивительными приключениями и культурным богатством.

www.viahanseatica.info



Предварительная запись Латвийское наследие

A1 Квадрат

- Достопримечательность
- Туристический информационный центр
- Видземское взморье

- Веломаршрут «Tour de LatEst»
- Веломаршрут «Euro Velo 13»
- Greenways – «Зеленые маршруты»
- Главная дорога
- Двухполосная автомобильная дорога

- Региональные дороги
- Другие дороги
- Железная дорога
- Асфальтированные дороги
- Грувтовая дорога
- Проселок

- Национальный парк, резерват
- Границы Национальных парков и резерватов
- Граница страны